



**КОМИТЕТ ИМУЩЕСТВЕННЫХ ОТНОШЕНИЙ
АДМИНИСТРАЦИИ ПЕРМСКОГО МУНИЦИПАЛЬНОГО РАЙОНА**

РЕШЕНИЕ

о размещении объектов № 507

Пермский край
Пермский район

28.06.2021

Комитет имущественных отношений администрации Пермского муниципального района разрешает Открытому акционерному обществу «Межрегиональная распределительная сетевая компания Урала» (ИНН 6671163413, ОГРН 1056604000970, почтовый адрес: 614016, г. Пермь, ул. Инженерная, 17)

размещение объекта: «Строительство КЛ 0,4 кВ для электроснабжения села Усть-Качка (4500060045).

на землях государственная собственность на которые не разграничена

на срок бессрочно.

Местоположение: Пермский край, Пермский район, Усть-Качкинское с/п, с. Усть-Качка.

Приложение: схема предполагаемых к использованию земель или земельных участков.

Председатель комитета
имущественных отношений администрации
Пермского муниципального района






Г.В. Мюресов

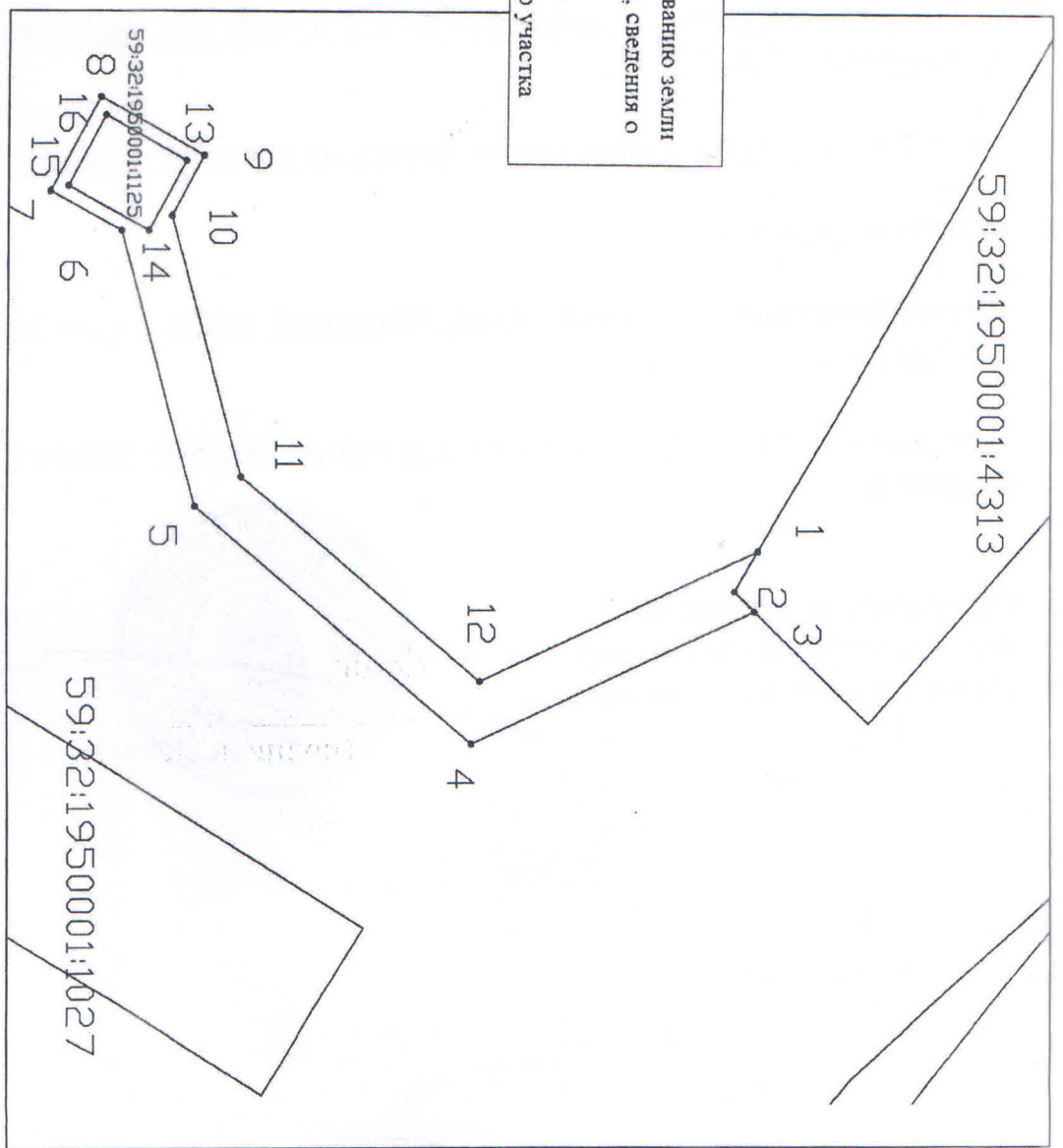
(подпись, печать)

Схема предполагаемых к использованию земель или части земельного участка

Объект: Строительство КЛ 0,4 кВ для электрооборудования села Усть-Качка (4500060045)
Местоположение: край Пермский, р-н Пермский, с/п Усть-Качкинское, с. Усть-Качка
Площадь земель или части земельного участка, кв.м.: 304
Категория земель: Земли населённых пунктов
Вид разрешенного использования земельного участка:
Цель использования: под объекты инженерного оборудования
Электрооборудования (Строительство КЛ 0,4 кВ для электрооборудования села Усть-Качка (4500060045))

Координаты характерных точек	
№	Х У
1	517446,51 2198130,90
2	517452,17 2198151,43
3	517473,46 2198169,23
4	517495,20 2198159,28
5	517493,66 2198157,78
6	517495,42 2198154,78
7	517474,09 2198164,54
8	517455,70 2198149,16
9	517450,34 2198129,75
10	517452,78 2198125,31
11	517444,88 2198120,99
12	517441,09 2198127,97
1	517446,51 2198130,90
13	517451,42 2198125,71
14	517448,58 2198130,87
15	517442,44 2198127,57
16	517445,28 2198122,35
13	517451,42 2198125,71

Условные обозначения:
 предполагаемые к использованию земли
 граница земельного участка, сведения о котором внесены в ГКН
 1 характерные точки границы испрашиваемого земельного участка



Описание границ смежных землепользователей:
 3-1 неразграниченный зем.участок
 1-3 зем.участок с кал.номером 59:32:1950001:4313
 13-13 зем.участок с кал.номером 59:32:1950001:1125

Масштаб 1:500

Заявитель:  Е.В. Кузнецова